












## PARKIERUNGSPLAN INNENSTADT

-  öffentlicher Parkplatz, Parken kostenlos  
Parken mit Parkscheibe
-  öffentlicher Parkplatz, Parken kostenlos
-  öffentlicher Parkplatz, Parken kostenpflichtig
-  z. T. öffentlicher Parkplatz, Parken zeitweise möglich, dann kostenpflichtig
-  Parkhaus, Tiefgarage  
Parken kostenpflichtig
-  Park-and-Ride-Parkplatz  
Parken nur mit Fahrkarte
-  Bus-Parkplatz
-  Parkleitsystem  
Parking, Zufahrt
-  Solitude  
Name der Parkierungsanlage
-  Fußgängerzone
-  Einbahnstraße

Herausgeberin:  
Stadt Ludwigsburg  
Layout/Karte:  
Fachbereich Stadtplanung und Vermessung

Stand: Oktober 2007



Das Urheberrecht an der Karte liegt bei der Stadt Ludwigsburg